

Aus dem Roman

„Siebenkäs“

In Berneck übernachteten sie zwischen den hohen Brückenfeilern von Bergen, zwischen welchen sonst die Meere schossen, die unsere Kugel mit Gefilden überzogen haben. Die Zeit und die Natur ruhten groß und allmächtig nebeneinander auf den Grenzen ihrer zwei Reiche - zwischen steilen, hohen Gedächtnssäulen der Schöpfung, zwischen festen Bergen zerbröckelten die leeren Bergschlösser, und um runde grünende Hügel lagen Felsen-Barren und Stein-Schollen, gleichsam die zerschlagenen Gesetztafeln der ersten Erdenbildung.

Jean-Paul-Zitate über

Bad Berneck

Eine besondere Vorliebe hegte Jean Paul für die Bernecker Pfefferkuchen. Im September 1820 schrieb er, da sein Vorrat mal wieder erschöpft war, an seinen Sohn Max einen Brief, in dem er ihn bat, zusammen mit dem Freund Emanuel Osm nach Berneck zu fahren, um da selbst neue Pfefferkuchen einzukaufen:

„Schon seit drei Monaten sitz' ich an meinem Schreibtische ohne einen Bissen Bernecker Pfefferkuchen; denn eine Maus in meinem Koffer hatte allen Vorrat, um ihn gut auszukernen, fein zersiebt.“

Station 89



Der Komet:

„Freilich würden Durchlaucht in Berneck, dem Vorhofs und Vorhimmel des Baireuther Himmels, mehr vom letzten finden.“

Station 88

DER JEAN-PAUL-RUNDWEG — IN & UM BAD BERNECK —

- mit Geschichten von und mit Jean Paul
- mit Wanderkarte



HERAUSGEBER - V.I.S.D.P.
StadtBad Berneck • Tourist-Information
Bahnhofstr. 77 • 95460 Bad Berneck
Tel. (09273) 574374 • www.badberneck.de
LAYOUT, SATZ UND GESTALTUNG
www.temporausch.com | Markus Spiske



Der Jean-Paul-Rundweg in & um Bad Berneck

Grüne Text-Stationen 85 bis 89 und eine weiße Landschaftstafel (3,5 km)



Marktplatz mit Schlossturm




Kurpark



Kurpark



Jean-Paul-Platz-Experten - Alexander Popp, Günter Griebhammer, Hans-Jürgen Schatz



Blick von der Schönen Aussicht


Der Jean-Paul-Rundweg Bad Berneck ist ein Teil des Jean-Paul-Weges von Joditz nach Sanspareil. Er bietet vielfältige Spazier- und Wandermöglichkeiten, welche in rund 2 Stunden entdeckt werden können. Er beginnt am historischen Marktplatz mit seinen zahlreichen Wirtshäusern und führt über den Kurpark ins wildromantische Ölschnitztal.

Die **Talvariante** des Rundwegs führt auf der flussaufwärts liegenden linken Ölschnitzseite ebenerdig auf festem Bodenbelag bis zur Waldlust. Das Ölschnitztal ist ein romantisch-ruhiger Ort und ist auch für Kinderwagen oder Rollstuhlfahrer geeignet. Alternativ kann auch der Waldwanderweg auf der rechten Ölschnitzseite („Immermannweg“) begangen werden. Der Jägersteg und die Waldlustbrücke bieten sich für einen Seitenwechsel an.


Der eigentliche Jean-Paul-Weg führt über die **Bergvariante** von der Waldlust auf den Rektor-Schörrig-Weg. Dieser verläuft in einem Zick-Zack-Pfad auf einen sanft ansteigenden Wanderweg, welcher zum romantisch und leicht versteckt liegenden Jean-Paul-Platz führt. Nur wenige hundert Meter davon entfernt liegt der Ludwigsfels, welcher einen herrlichen Blick auf das Ölschnitztal bietet. Auf schmalen Pfaden führt der Weg dann wieder in den Kurpark hinab.

Stationen am Weg

- 85 Ich-Geburt
- 86 Ich und Du
- 87 Doppelgänger
- L15 Große Manichfaltigkeit
Felsen, Blumen, Kräuter
- 88 Bad Berneck
- 89 Bernecker Pfefferkuchen



Blick vom Ludwigsfels auf Kirche



Im Ölschnitztal bei der Waldlust